



**КОМИТЕТ ИМУЩЕСТВЕННЫХ ОТНОШЕНИЙ
АДМИНИСТРАЦИИ ПЕРМСКОГО МУНИЦИПАЛЬНОГО РАЙОНА**

РАСПОРЯЖЕНИЕ

15.02.2022

№ 602

**Об установлении публичного
сервитута на часть земельных
участков**

В соответствии со ст. 23, гл. V.7 Земельного кодекса Российской Федерации, Федеральным законом от 25.10.2001 № 137-ФЗ «О введении в действие Земельного кодекса Российской Федерации», пп. 3.7.5 п. 3.7 разд. 3 Положения о комитете имущественных отношений администрации Пермского муниципального района, утвержденного решением Земского Собрания Пермского муниципального района Пермского края от 22.12.2016 № 178, на основании ходатайства открытого акционерного общества «Межрегиональная распределительная сетевая компания Урала» (ИНН 6671163413, ОГРН 1056604000970) (далее - ОАО «МРСК Урала») от 08.10.2021 № 22:

1. Установить в интересах ОАО «МРСК Урала» публичный сервитут общей площадью 19752 кв.м на часть земельных участков:

- с кадастровым номером 59:32:1460001:13, расположенный по адресу: Пермский край, Пермский район, Заболотское с/п, с. Новоильинское, ул. Речная, дом 20;

- с кадастровым номером 59:32:1460001:317, расположенный по адресу: Пермский край, Пермский район, Заболотское с/п, с. Новоильинское, ул. Речная, дом 19"а"/1;

- с кадастровым номером 59:32:1460001:329, расположенный по адресу: Пермский край, Пермский район, Заболотское с/п, с. Новоильинское, ул. Зеленая, з/у 15;

- с кадастровым номером 59:32:1460001:330, расположенный по адресу: Пермский край, Пермский район, Заболотское с/п, с. Новоильинское, ул. Речная, дом 25а;

- с кадастровым номером 59:32:1460001:348, расположенный по адресу: Пермский край, Пермский район, Заболотское с/п, с. Новоильинское, ул. Речная, дом 21;

- с кадастровым номером 59:32:1460001:357, расположенный по адресу: Пермский край, Пермский район, Заболотское с/п, с. Новоильинское, ул. Речная, дом 26а;

- с кадастровым номером 59:32:1480001:277, расположенный по адресу: Пермский край, р-н Пермский, Заболотское с/п, д. Верх-Речка, ул. Березовая;
- с кадастровым номером 59:32:1480001:60, расположенный по адресу: Пермский край, р-н Пермский, Заболотское с/п, д. Верх-Речка;
- с кадастровым номером 59:32:1480001:64, расположенный по адресу: Пермский край, р-н Пермский, Заболотское с/п, д. Верх-Речка;
- с кадастровым номером 59:32:1480001:65, расположенный по адресу: Пермский край, р-н Пермский, Заболотское с/п, д. Верх-Речка, ул. Березовая, 19;
- с кадастровым номером 59:32:1480001:70, расположенный по адресу: Пермский край, р-н Пермский, Заболотское с/п, д. Верх-Речка, ул. Горная, 9;
- с кадастровым номером 59:32:1480001:71, расположенный по адресу: Пермский край, р-н Пермский, Заболотское с/п, д. Верх-Речка;
- с кадастровым номером 59:32:1480001:72, расположенный по адресу: Пермский край, р-н Пермский, Заболотское с/п, д. Верх-Речка, ул. Веселая, д. 3;
- с кадастровым номером 59:32:1480001:74, расположенный по адресу: Пермский край, р-н Пермский, Заболотское с/п, д. Верх-Речка;
- с кадастровым номером 59:32:1480001:77, расположенный по адресу: Пермский край, р-н Пермский, Заболотское с/п, д. Верх-Речка, ул. Горная, дом 12;
- с кадастровым номером 59:32:1480001:78, расположенный по адресу: Пермский край, р-н Пермский, Заболотское с/п, д. Верх-Речка, ул. Горная, дом 14;
- с кадастровым номером 59:32:1480001:79, расположенный по адресу: Пермский край, р-н Пермский, Заболотское с/п, д. Верх-Речка, ул. Веселая, дом 6;
- с кадастровым номером 59:32:1480001:82, расположенный по адресу: Пермский край, р-н Пермский, Заболотское с/п, д. Верх-Речка, ул. Березовая, 9;
- с кадастровым номером 59:32:1480001:83, расположенный по адресу: Пермский край, р-н Пермский, Заболотское с/п, д. Верх-Речка, ул. Горная, 4;
- с кадастровым номером 59:32:1480001:84, расположенный по адресу: Пермский край, р-н Пермский, Заболотское с/п, д. Верх-Речка, ул. Горная, 5;
- с кадастровым номером 59:32:1480001:85, расположенный по адресу: Пермский край, р-н Пермский, Заболотское с/п, д. Верх-Речка, ул. Горная, 11а;
- с кадастровым номером 59:32:1480001:88, расположенный по адресу: Пермский край, р-н Пермский, Заболотское с/п, д. Верх-Речка, ул. Горная, д. 18;
- с кадастровым номером 59:32:1480001:89, расположенный по адресу: Пермский край, р-н Пермский, Заболотское с/п, д. Верх-Речка.

Цель: Для размещения объекта электросетевого хозяйства «ВЛ-0,4 кВ Ф. 1 от ТП 47219».

Срок: 49 лет.

2. Утвердить границы публичного сервитута земельных участков, указанных в п. 1 настоящего распоряжения, согласно прилагаемой схеме расположения границ публичного сервитута.

3. Срок, в течение которого использование указанных в п. 1 настоящего распоряжения земельных участков в соответствии с их разрешенным использованием будет невозможно или существенно затруднено в связи с осуществлением сервитута – не установлен.

4. Порядок установления зон с особыми условиями использования территорий и содержание ограничений прав на земельные участки в границах таких зон установлен Постановлением Правительства РФ от 24.02.2009 № 160 «О порядке установления охранных зон объектов электросетевого хозяйства и особых условий использования земельных участков, расположенных в границах таких зон».

5. Плата за публичный сервитут не устанавливается в соответствии с ч. 4 ст. 3.6 Федерального закона от 25.10.2001 года № 137-ФЗ «О введении в действие Земельного кодекса Российской Федерации».

6. Комитету имущественных отношений администрации Пермского муниципального района в течение 5 рабочих дней со дня подписания настоящего распоряжения:

6.1. Направить настоящее распоряжение правообладателям земельных участков, указанных в п. 1 распоряжения;

6.2. Направить настоящее распоряжение в Управление Федеральной службы государственной регистрации, кадастра и картографии по Пермскому краю;

6.3. Направить настоящее распоряжение в ОАО «МРСК Урала», а также сведения о лицах, являющихся правообладателями земельных участков, сведения о лицах, подавших заявления об учете их прав (обременений прав) на земельные участки, способах связи с ними, копии документов, подтверждающих права указанных лиц на земельные участки;

6.4. Направить в администрацию Заболотского сельского поселения настоящее распоряжение для опубликования в порядке, установленном для официального опубликования (обнародования) муниципальных правовых актов уставом поселения.

7. Разместить настоящее распоряжение на сайте Пермского муниципального района www.permraion.ru.

8. Настоящее распоряжение вступает в силу со дня его подписания.

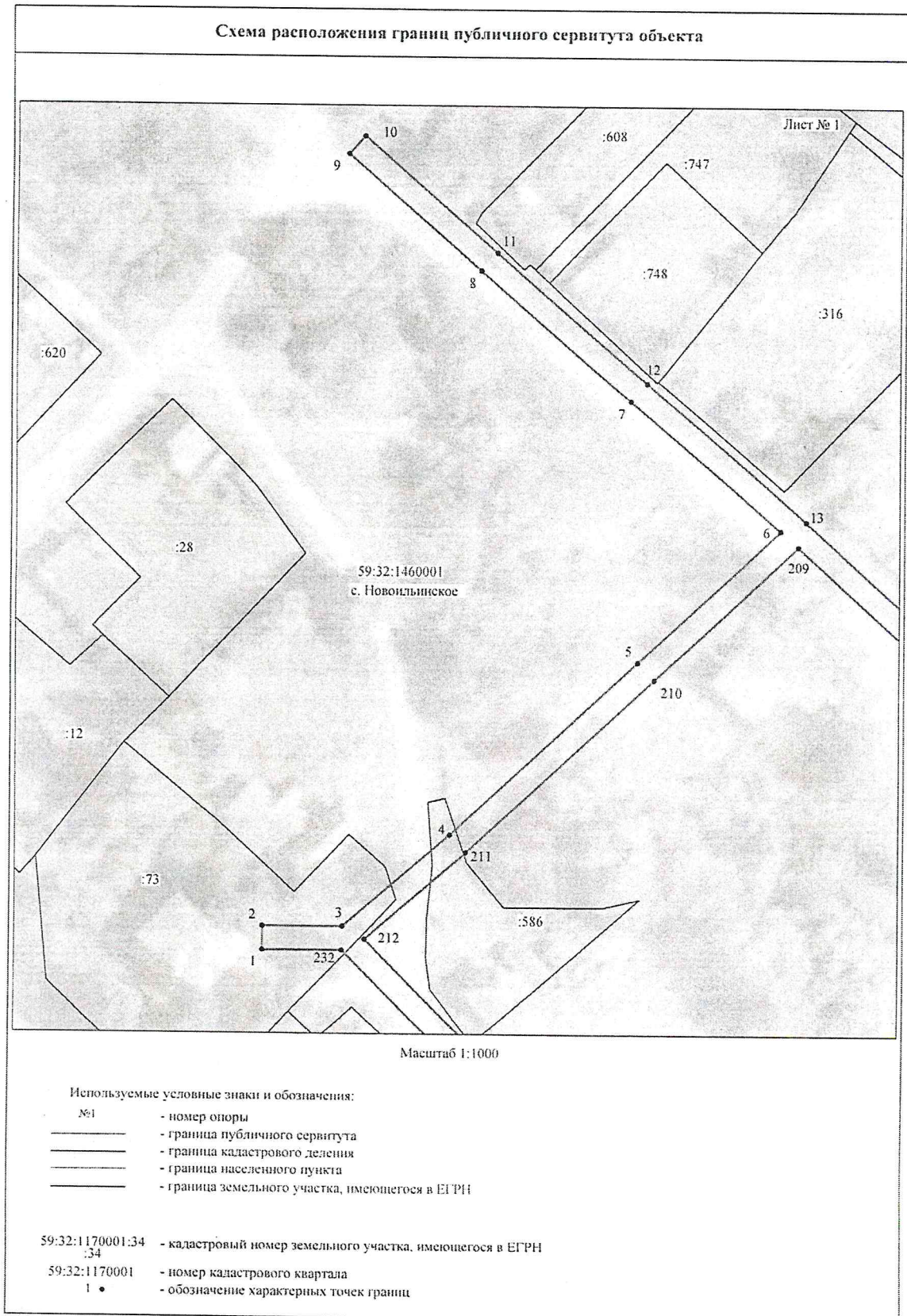
9. Контроль исполнения распоряжения оставляю за собой.

И.о. председателя комитета

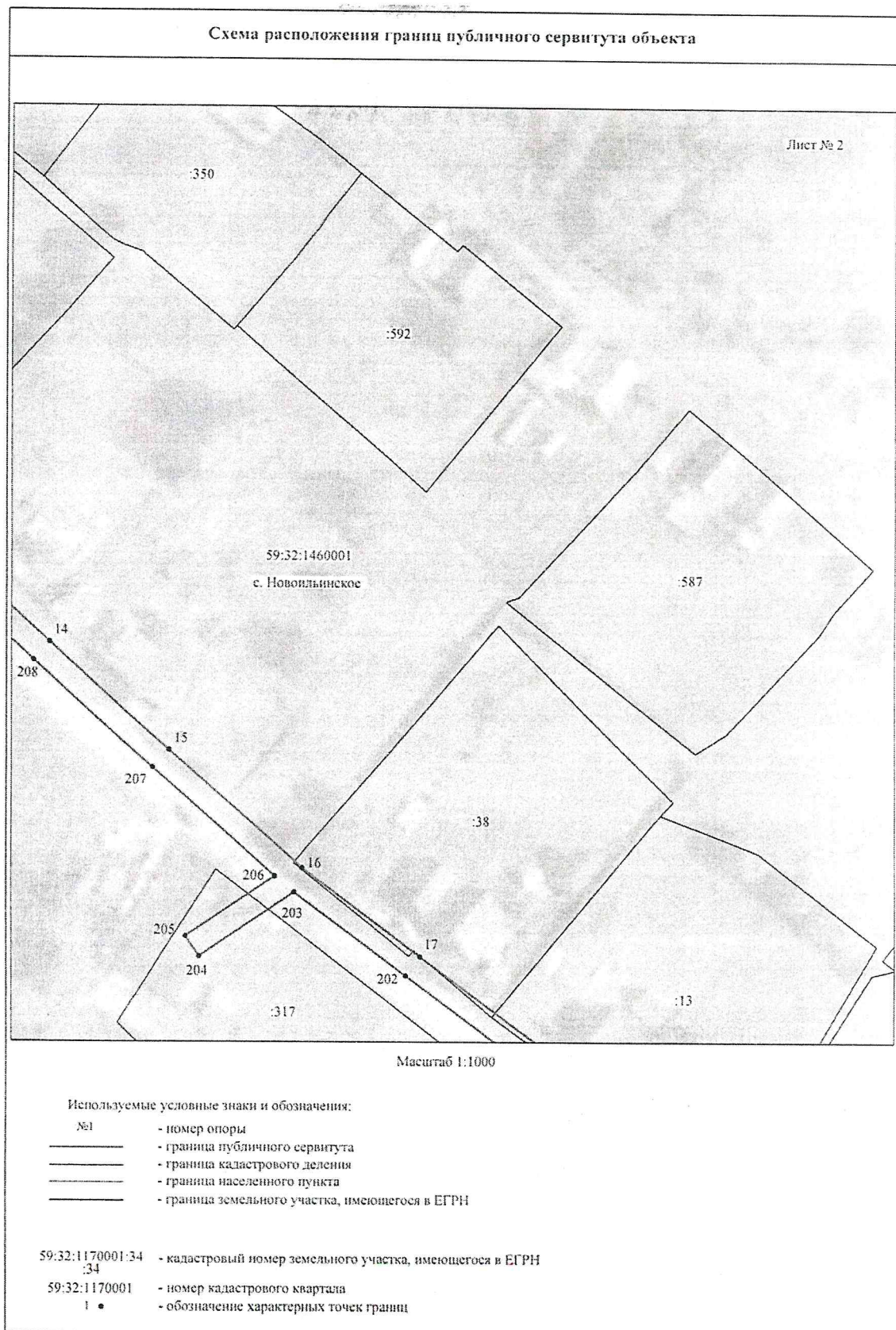


М.В. Королева

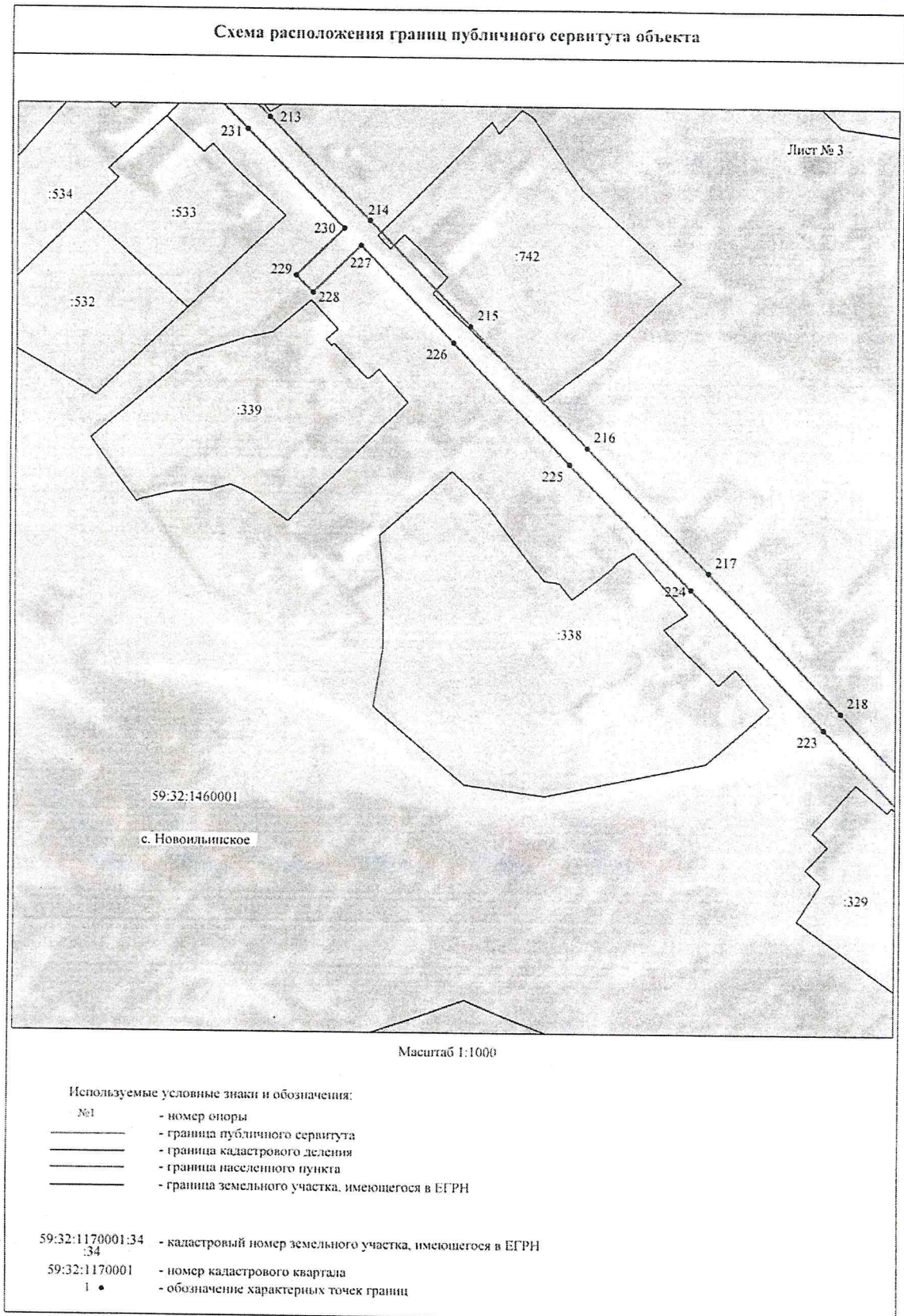
Приложение № 1
к распоряжению
комитета имущественных
отношений администрации
Пермского муниципального района
от 15.02.2022 № 602



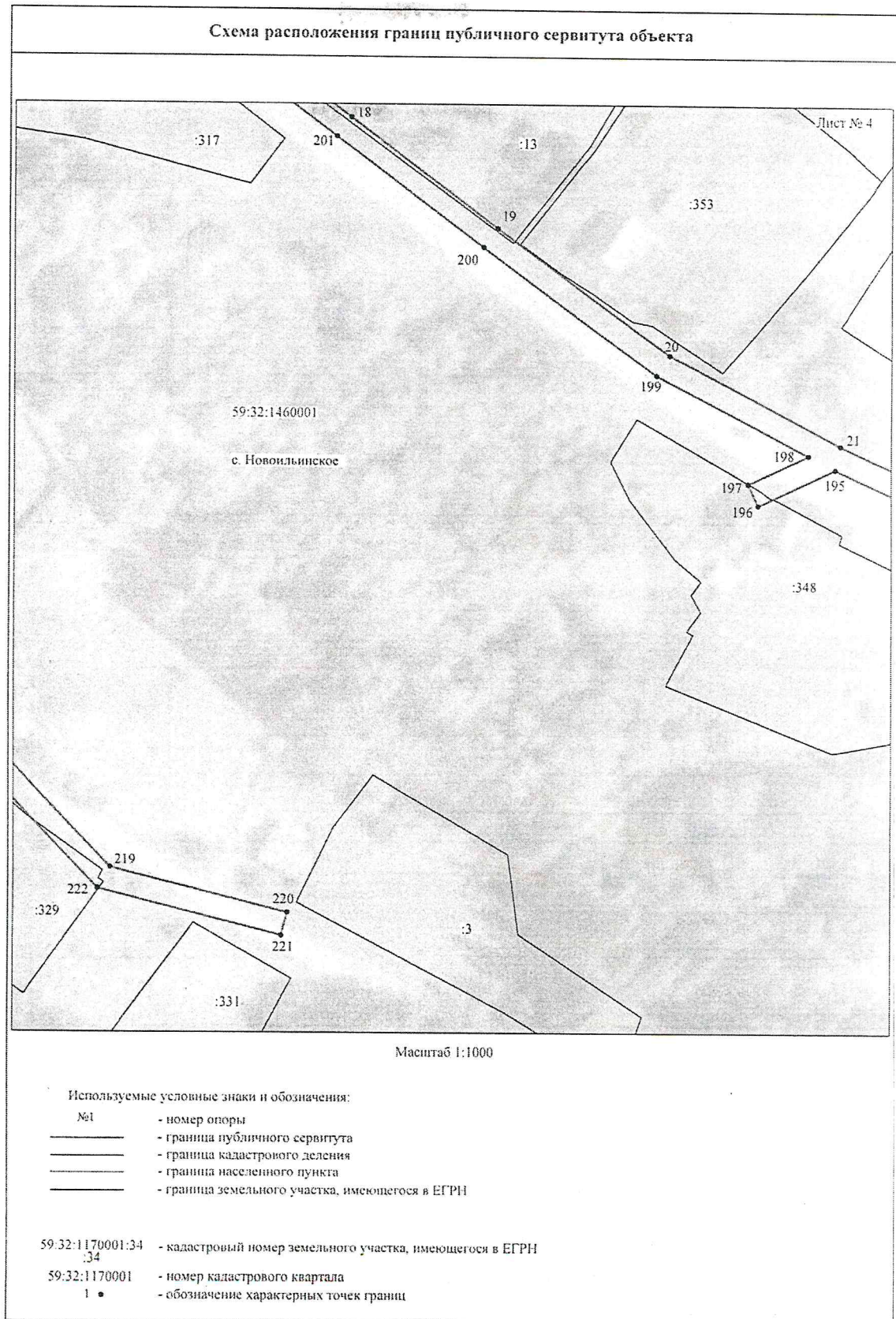
Приложение № 2
к распоряжению
комитета имущественных
отношений администрации
Пермского муниципального района
от 15.02.2022 № 602



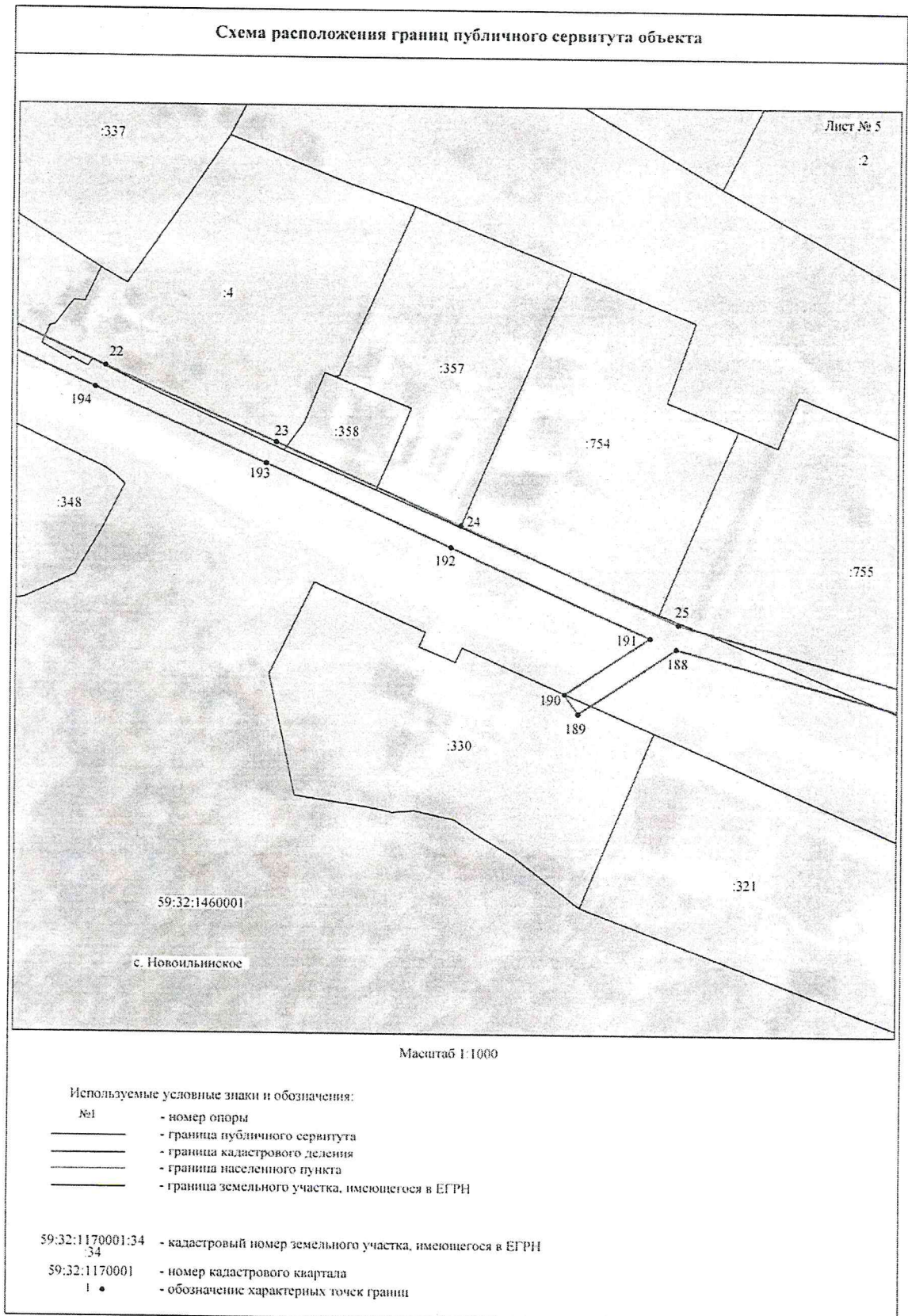
Приложение № 3
к распоряжению
комитета имущественных
отношений администрации
Пермского муниципального района
от 15.02.2022 № 602



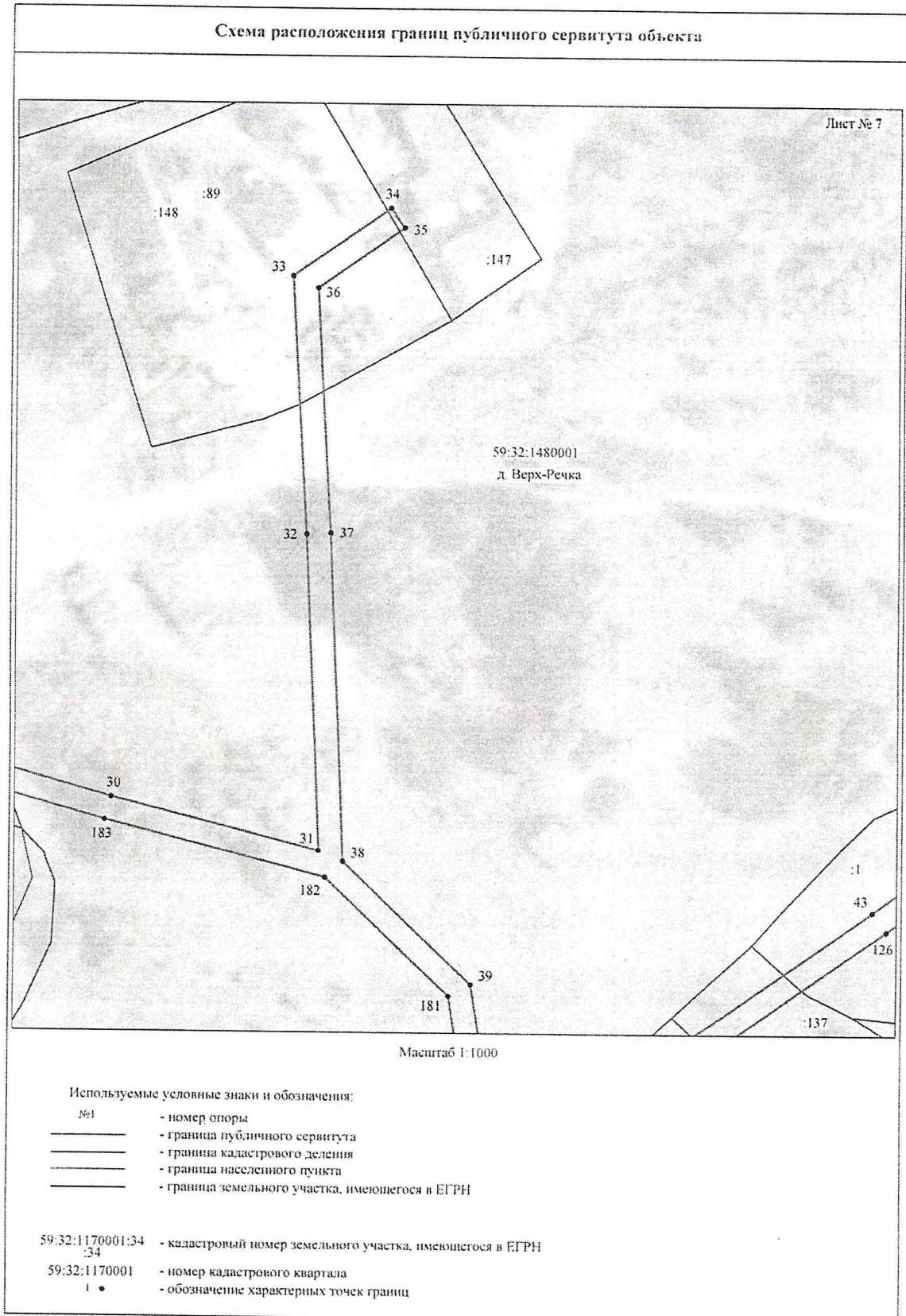
Приложение № 4
к распоряжению
комитета имущественных
отношений администрации
Пермского муниципального района
от 15.02.2022 № 602



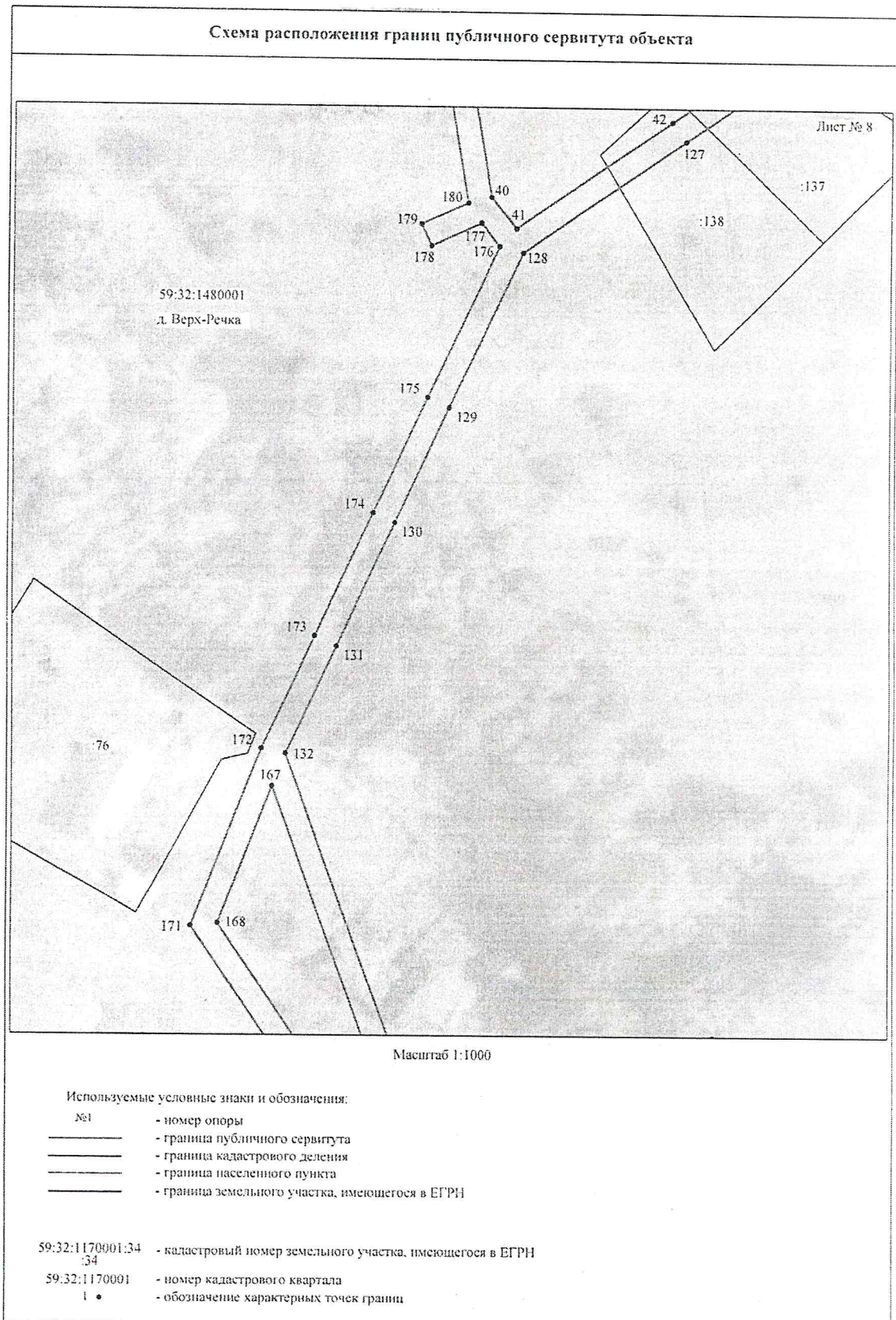
Приложение № 5
к распоряжению
комитета имущественных
отношений администрации
Пермского муниципального района
от 15.02.2022 № 602



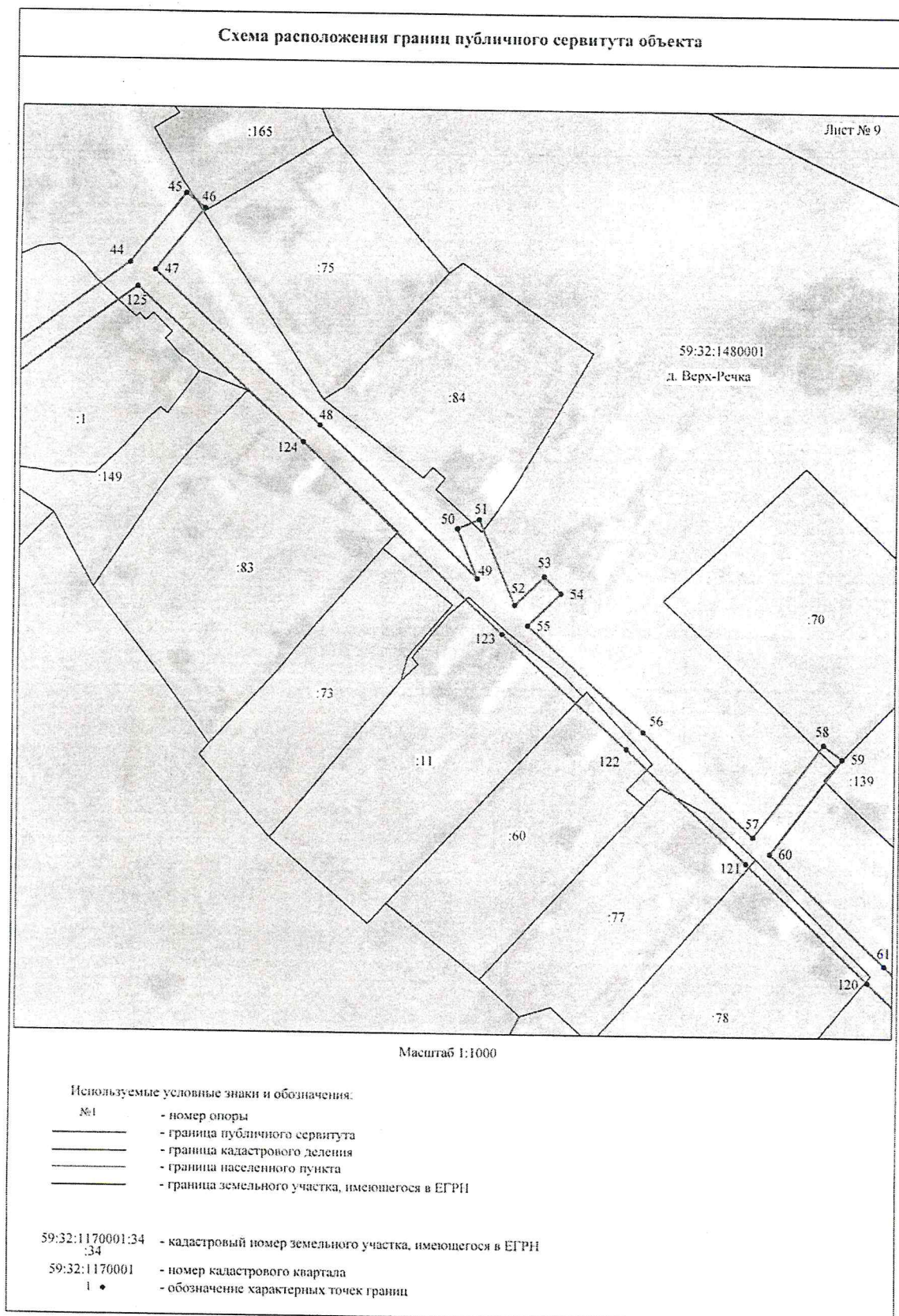
Приложение № 7
к распоряжению
комитета имущественных
отношений администрации
Пермского муниципального района
от 15.02.2022 № 602



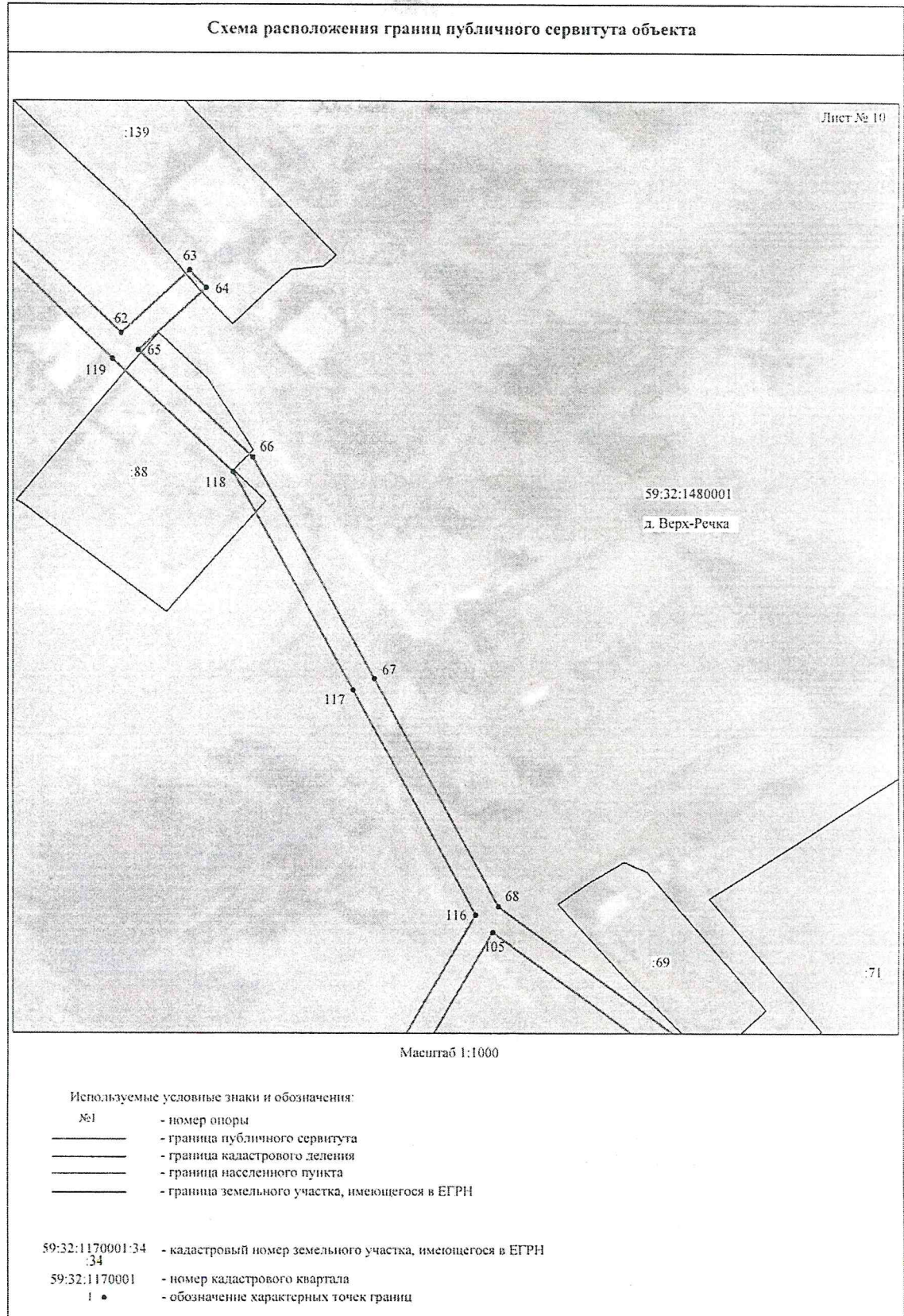
Приложение № 8
к распоряжению
комитета имущественных
отношений администрации
Пермского муниципального района
от 15.02.2022 № 602



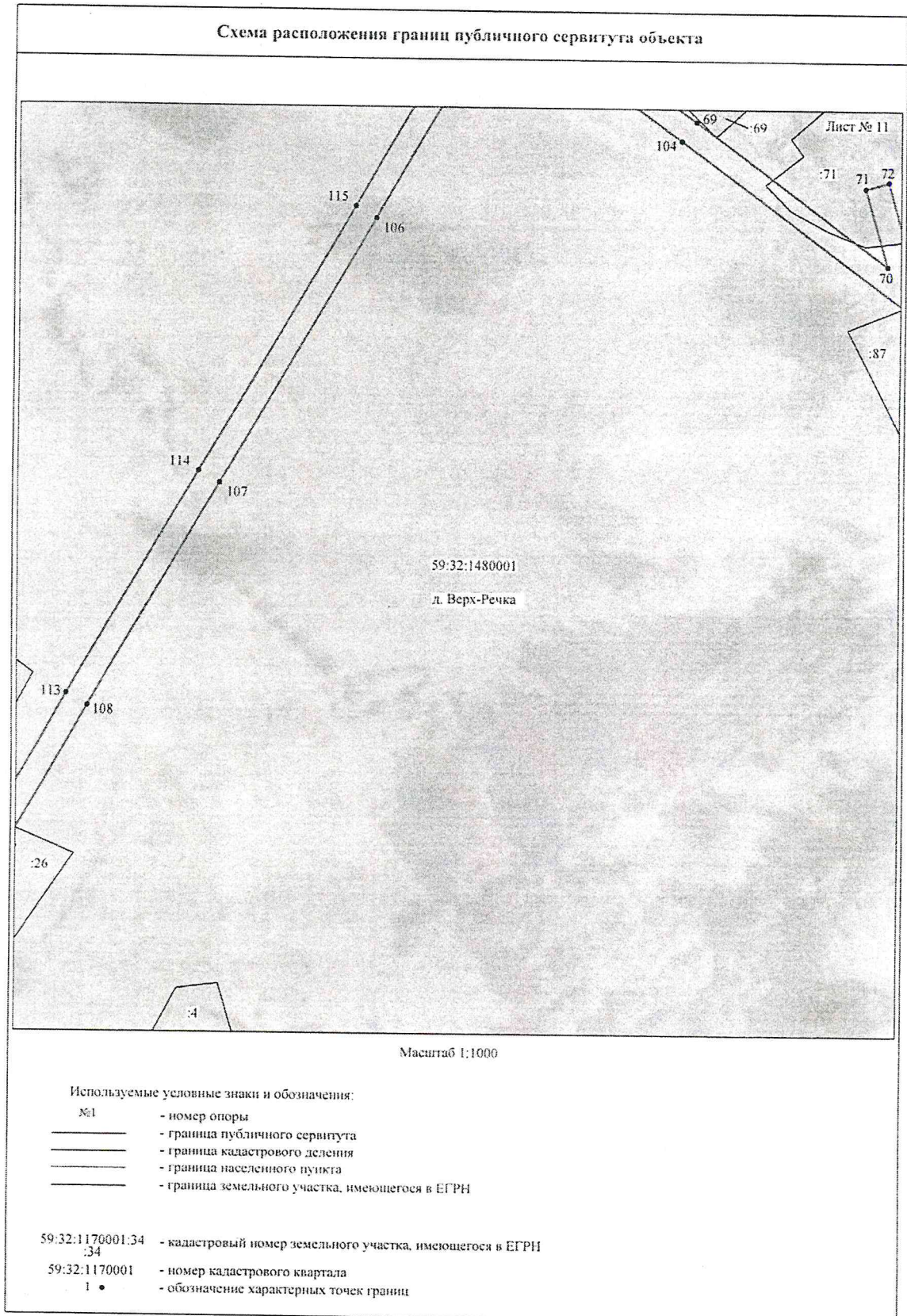
Приложение № 9
к распоряжению
комитета имущественных
отношений администрации
Пермского муниципального района
от 15.02.2022 № 602



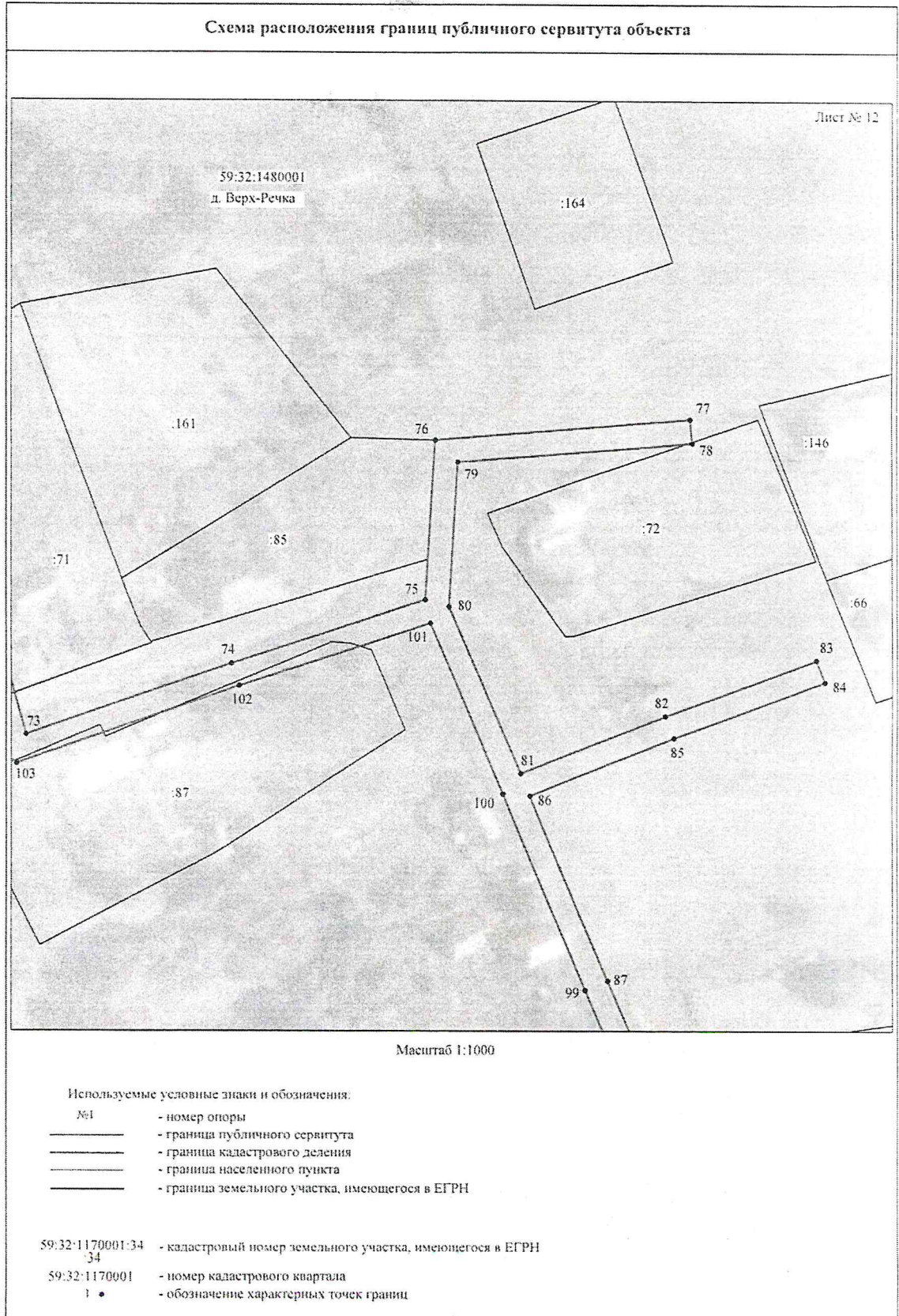
Приложение № 10
к распоряжению
комитета имущественных
отношений администрации
Пермского муниципального района
от 15.02.2022 № 602



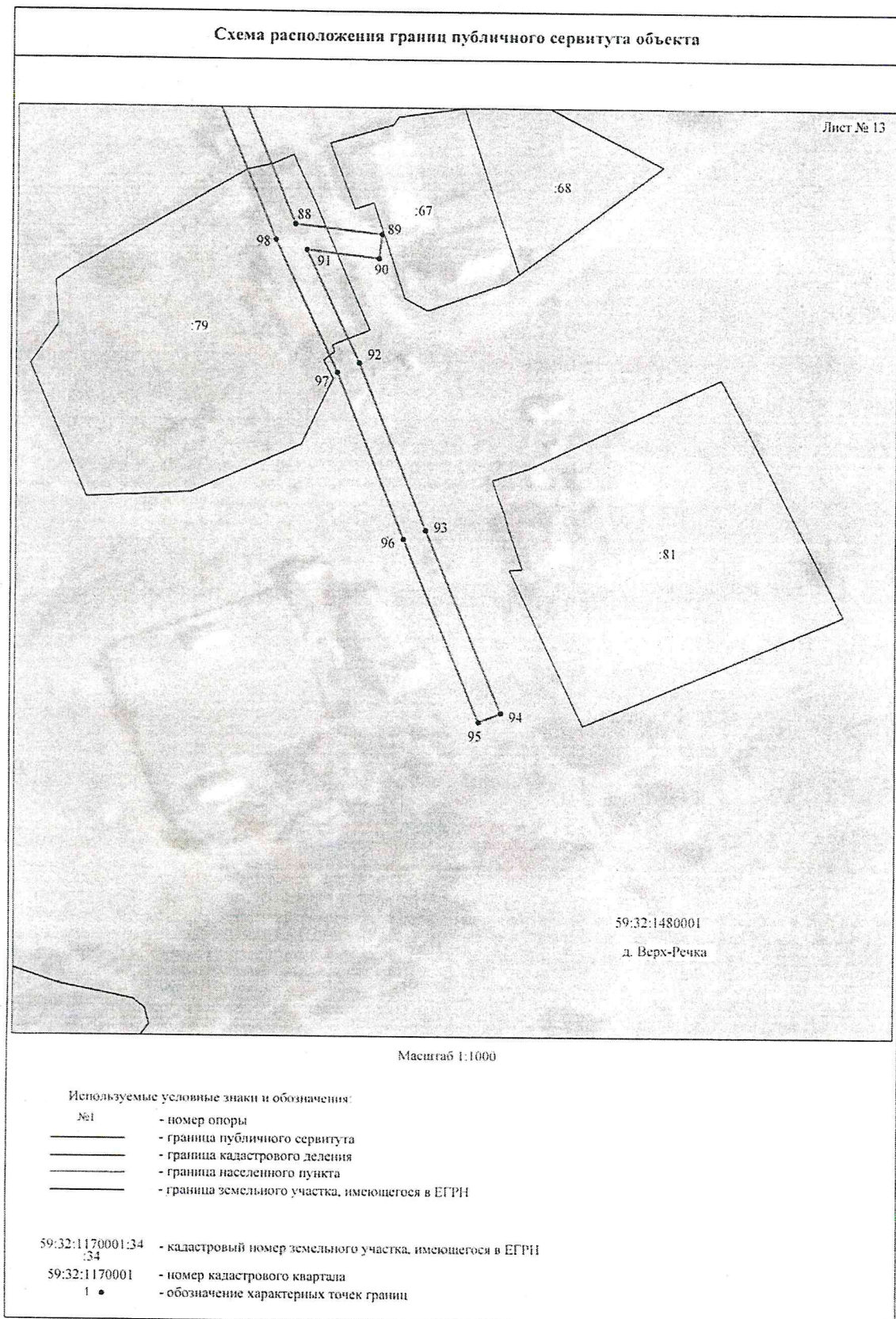
Приложение № 11
к распоряжению
комитета имущественных
отношений администрации
Пермского муниципального района
от 15.02.2022 № 602



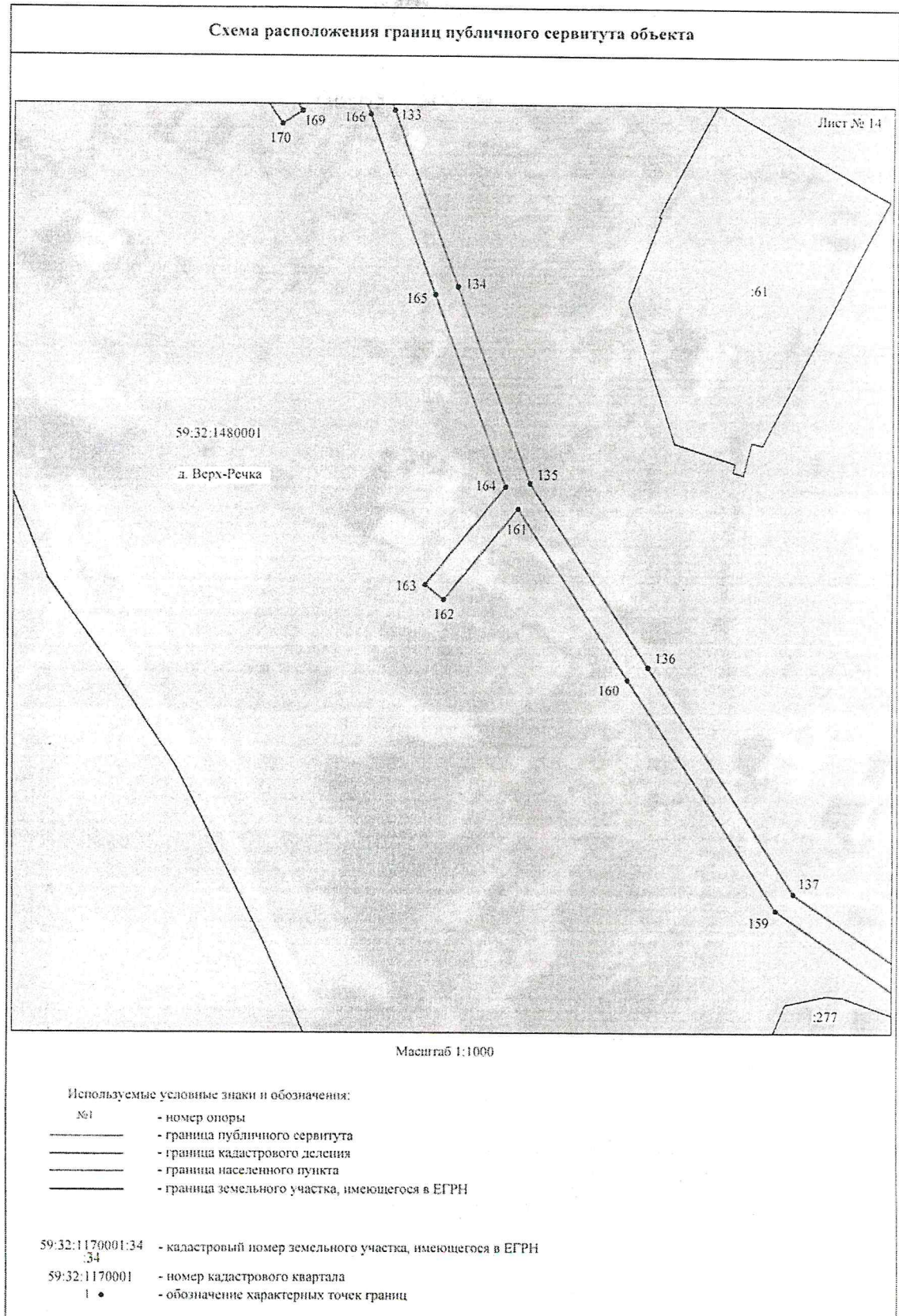
Приложение № 12
к распоряжению
комитета имущественных
отношений администрации
Пермского муниципального района
от 15.02.2022 № 602



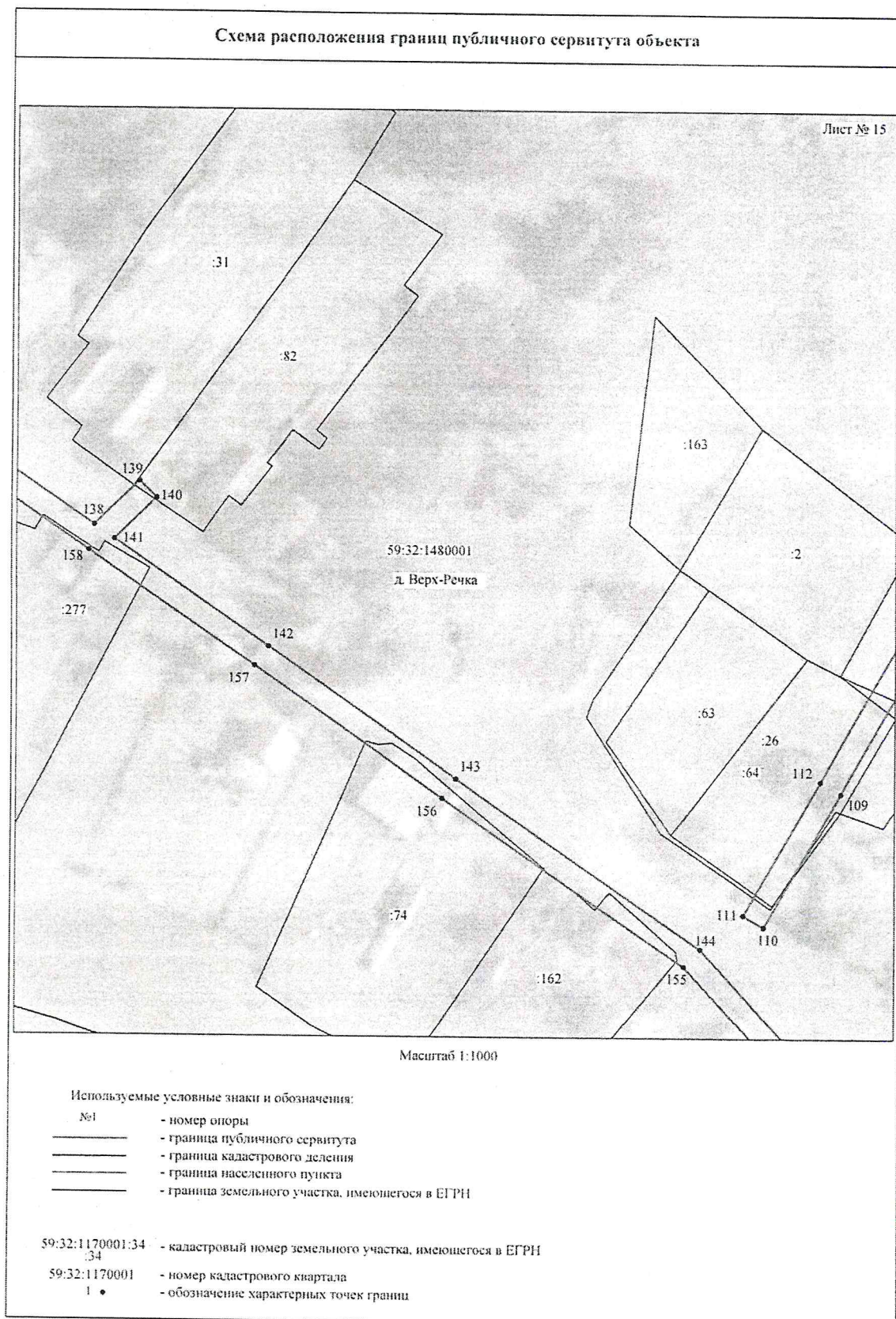
Приложение № 13
к распоряжению
комитета имущественных
отношений администрации
Пермского муниципального района
от 15.02.2022 № 602



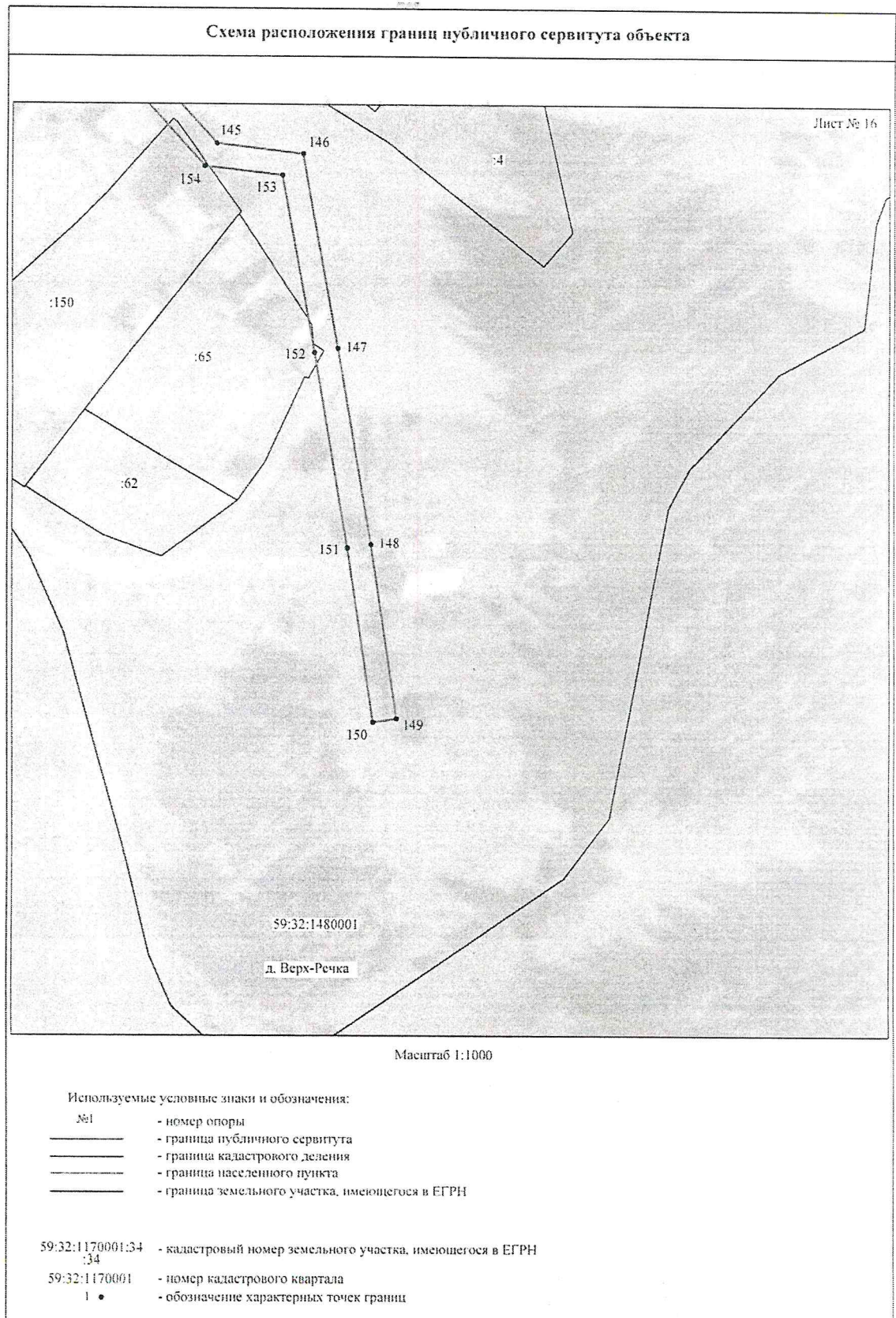
Приложение № 14
к распоряжению
комитета имущественных
отношений администрации
Пермского муниципального района
от 15.02.2022 № 602



Приложение № 15
к распоряжению
комитета имущественных
отношений администрации
Пермского муниципального района
от 15.02.2022 № 602



Приложение № 16
к распоряжению
комитета имущественных
отношений администрации
Пермского муниципального района
от 15.02.2022 № 602



Приложение № 17
к распоряжению
комитета имущественных
отношений администрации
Пермского муниципального района
от 15.02.2022 № 602

ОПИСАНИЕ МЕСТОПОЛОЖЕНИЯ ГРАНИЦ

Публичный сервитут для размещения объекта электросетевого хозяйства «ВЛ-0,4КВ Ф.1 от ТП-47219»
(наименование объекта, местоположение границ которого описано (далее - объект))

Раздел 1

Сведения об объекте

Сведения об объекте		
№ п/п	Характеристики объекта	Описание характеристик
1	2	3
1	Местоположение объекта	Пермский край, Пермский район
2	Площадь объекта +/- величина погрешности определения площади (Р+/- Дельта Р)	19752 кв.м ± 29 кв.м
3	Иные характеристики объекта	Публичный сервитут для размещения объекта электросетевого хозяйства «ВЛ-0,4КВ Ф.1 от ТП-47219» на срок 49 лет

Приложение № 18
к распоряжению
комитета имущественных
отношений администрации
Пермского муниципального района
от 15.02.2022 № 602

Раздел 2

Сведения о местоположении границ объекта					
1. Система координат <u>МСК-59, зона 2</u>					
2. Сведения о характерных точках границ объекта					
Обозначение характерных точек границ	Координаты, м		Метод определения координат характерной точки	Средняя квадратическая погрешность положения характерной точки (M _d), м	Описание обозначения точки на местности (при наличии)
	X	Y			
1	2	3	4	5	6
1	502136.50	2188654.50	Метод спутниковых геодезических измерений (определений)	0.10	-
2	502141.50	2188654.50	Метод спутниковых геодезических измерений (определений)	0.10	-
3	502141.50	2188671.02	Метод спутниковых геодезических измерений (определений)	0.10	-
4	502160.86	2188693.32	Метод спутниковых геодезических измерений (определений)	0.10	-
5	502197.26	2188731.94	Метод спутниковых геодезических измерений (определений)	0.10	-
6	502224.90	2188761.30	Метод спутниковых геодезических измерений (определений)	0.10	-
7	502252.17	2188730.26	Метод спутниковых геодезических измерений (определений)	0.10	-
8	502279.36	2188699.28	Метод спутниковых геодезических измерений (определений)	0.10	-
9	502303.77	2188671.47	Метод спутниковых геодезических измерений (определений)	0.10	-
10	502307.53	2188674.77	Метод спутниковых геодезических измерений (определений)	0.10	-
11	502283.12	2188702.58	Метод спутниковых геодезических измерений (определений)	0.10	-
12	502255.93	2188733.56	Метод спутниковых геодезических измерений (определений)	0.10	-
13	502226.88	2188766.65	Метод спутниковых геодезических измерений (определений)	0.10	-
14	502201.90	2188794.40	Метод спутниковых геодезических измерений (определений)	0.10	-
15	502179.63	2188819.15	Метод спутниковых геодезических измерений (определений)	0.10	-
16	502154.94	2188846.59	Метод спутниковых геодезических измерений (определений)	0.10	-
17	502136.54	2188871.17	Метод спутниковых геодезических измерений (определений)	0.10	-
18	502115.83	2188898.87	Метод спутниковых геодезических измерений (определений)	0.10	-
19	502092.74	2188929.74	Метод спутниковых геодезических измерений (определений)	0.10	-
20	502066.12	2188965.34	Метод спутниковых геодезических измерений (определений)	0.10	-
21	502047.24	2189001.10	Метод спутниковых геодезических измерений (определений)	0.10	-
22	502034.12	2189030.08	Метод спутниковых геодезических измерений (определений)	0.10	-
23	502018.20	2189065.26	Метод спутниковых геодезических измерений (определений)	0.10	-
24	502000.76	2189103.79	Метод спутниковых геодезических измерений (определений)	0.10	-
25	501980.36	2189148.86	Метод спутниковых геодезических измерений (определений)	0.10	-

Приложение № 19
к распоряжению
комитета имущественных
отношений администрации
Пермского муниципального района
от 15.02.2022 № 602

26	501965.41	2189202.66	Метод спутниковых геодезических измерений (определений)	0.10	-
27	501950.41	2189257.67	Метод спутниковых геодезических измерений (определений)	0.10	-
28	501937.41	2189303.66	Метод спутниковых геодезических измерений (определений)	0.10	-
29	501924.41	2189352.67	Метод спутниковых геодезических измерений (определений)	0.10	-
30	501911.41	2189397.66	Метод спутниковых геодезических измерений (определений)	0.10	-
31	501900.34	2189440.34	Метод спутниковых геодезических измерений (определений)	0.10	-
32	501966.88	2189437.50	Метод спутниковых геодезических измерений (определений)	0.10	-
33	502021.24	2189434.42	Метод спутниковых геодезических измерений (определений)	0.10	-
34	502035.48	2189454.60	Метод спутниковых геодезических измерений (определений)	0.10	-
35	502031.40	2189457.48	Метод спутниковых геодезических измерений (определений)	0.10	-
36	502018.76	2189439.58	Метод спутниковых геодезических измерений (определений)	0.10	-
37	501967.12	2189442.50	Метод спутниковых геодезических измерений (определений)	0.10	-
38	501898.11	2189445.41	Метод спутниковых геодезических измерений (определений)	0.10	-
39	501872.23	2189472.33	Метод спутниковых геодезических измерений (определений)	0.10	-
40	501842.93	2189477.28	Метод спутниковых геодезических измерений (определений)	0.10	-
41	501836.38	2189482.54	Метод спутниковых геодезических измерений (определений)	0.10	-
42	501859.04	2189514.56	Метод спутниковых геодезических измерений (определений)	0.10	-
43	501888.02	2189555.53	Метод спутниковых геодезических измерений (определений)	0.10	-
44	501908.80	2189583.22	Метод спутниковых геодезических измерений (определений)	0.10	-
45	501923.50	2189594.54	Метод спутниковых геодезических измерений (определений)	0.10	-
46	501920.46	2189598.50	Метод спутниковых геодезических измерений (определений)	0.10	-
47	501907.26	2189588.39	Метод спутниковых геодезических измерений (определений)	0.10	-
48	501874.82	2189622.72	Метод спутниковых геодезических измерений (определений)	0.10	-
49	501842.98	2189656.02	Метод спутниковых геодезических измерений (определений)	0.10	-
50	501853.34	2189651.72	Метод спутниковых геодезических измерений (определений)	0.10	-
51	501855.28	2189656.34	Метод спутниковых геодезических измерений (определений)	0.10	-
52	501837.40	2189663.86	Метод спутниковых геодезических измерений (определений)	0.10	-
53	501843.54	2189670.00	Метод спутниковых геодезических измерений (определений)	0.10	-
54	501840.00	2189673.54	Метод спутниковых геодезических измерений (определений)	0.10	-
55	501833.08	2189666.61	Метод спутниковых геодезических измерений (определений)	0.10	-
56	501810.82	2189690.72	Метод спутниковых геодезических измерений (определений)	0.10	-
57	501788.77	2189713.71	Метод спутниковых геодезических измерений (определений)	0.10	-
58	501808.50	2189728.50	Метод спутниковых геодезических измерений (определений)	0.10	-
59	501805.50	2189732.50	Метод спутниковых геодезических измерений (определений)	0.10	-

Приложение № 20
к распоряжению
комитета имущественных
отношений администрации
Пермского муниципального района
от 15.02.2022 № 602

60	501785.27	2189717.32	Метод спутниковых геодезических измерений (определений)	0.10	-
61	501761.80	2189741.74	Метод спутниковых геодезических измерений (определений)	0.10	-
62	501738.52	2189766.10	Метод спутниковых геодезических измерений (определений)	0.10	-
63	501751.55	2189780.13	Метод спутниковых геодезических измерений (определений)	0.10	-
64	501747.87	2189783.53	Метод спутниковых геодезических измерений (определений)	0.10	-
65	501735.00	2189769.60	Метод спутниковых геодезических измерений (определений)	0.10	-
66	501712.54	2189793.01	Метод спутниковых геодезических измерений (определений)	0.10	-
67	501666.19	2189818.20	Метод спутниковых геодезических измерений (определений)	0.10	-
68	501618.68	2189843.94	Метод спутниковых геодезических измерений (определений)	0.10	-
69	501589.34	2189883.36	Метод спутниковых геодезических измерений (определений)	0.10	-
70	501559.38	2189923.58	Метод спутниковых геодезических измерений (определений)	0.10	-
71	501575.72	2189918.91	Метод спутниковых геодезических измерений (определений)	0.10	-
72	501577.09	2189923.72	Метод спутниковых геодезических измерений (определений)	0.10	-
73	501556.33	2189929.60	Метод спутниковых геодезических измерений (определений)	0.10	-
74	501571.36	2189972.18	Метод спутниковых геодезических измерений (определений)	0.10	-
75	501584.83	2190012.57	Метод спутниковых геодезических измерений (определений)	0.10	-
76	501618.31	2190014.64	Метод спутниковых геодезических измерений (определений)	0.10	-
77	501622.70	2190067.28	Метод спутниковых геодезических измерений (определений)	0.10	-
78	501617.72	2190067.70	Метод спутниковых геодезических измерений (определений)	0.10	-
79	501613.69	2190019.36	Метод спутниковых геодезических измерений (определений)	0.10	-
80	501583.35	2190017.50	Метод спутниковых геодезических измерений (определений)	0.10	-
81	501548.28	2190032.42	Метод спутниковых геодезических измерений (определений)	0.10	-
82	501560.32	2190062.08	Метод спутниковых геодезических измерений (определений)	0.10	-
83	501572.22	2190093.46	Метод спутниковых геодезических измерений (определений)	0.10	-
84	501567.55	2190095.22	Метод спутниковых геодезических измерений (определений)	0.10	-
85	501555.68	2190063.92	Метод спутниковых геодезических измерений (определений)	0.10	-
86	501543.63	2190034.28	Метод спутниковых геодезических измерений (определений)	0.10	-
87	501504.96	2190050.31	Метод спутниковых геодезических измерений (определений)	0.10	-
88	501470.36	2190064.72	Метод спутниковых геодезических измерений (определений)	0.10	-
89	501468.20	2190082.78	Метод спутниковых геодезических измерений (определений)	0.10	-
90	501463.22	2190082.20	Метод спутниковых геодезических измерений (определений)	0.10	-
91	501465.00	2190067.15	Метод спутниковых геодезических измерений (определений)	0.10	-
92	501440.99	2190078.30	Метод спутниковых геодезических измерений (определений)	0.10	-
93	501405.94	2190092.32	Метод спутниковых геодезических измерений (определений)	0.10	-

Приложение № 21
к распоряжению
комитета имущественных
отношений администрации
Пермского муниципального района
от 15.02.2022 № 602

94	501367.65	2190108.27	Метод спутниковых геодезических измерений (определений)	0.10	-
95	501365.73	2190103.65	Метод спутниковых геодезических измерений (определений)	0.10	-
96	501404.06	2190087.68	Метод спутниковых геодезических измерений (определений)	0.10	-
97	501439.01	2190073.70	Метод спутниковых геодезических измерений (определений)	0.10	-
98	501467.04	2190060.69	Метод спутниковых геодезических измерений (определений)	0.10	-
99	501503.04	2190045.69	Метод спутниковых геодезических измерений (определений)	0.10	-
100	501544.03	2190028.70	Метод спутниковых геодезических измерений (определений)	0.10	-
101	501579.90	2190013.60	Метод спутниковых геодезических измерений (определений)	0.10	-
102	501566.64	2189973.82	Метод спутниковых геодезических измерений (определений)	0.10	-
103	501550.20	2189927.58	Метод спутниковых геодезических измерений (определений)	0.10	-
104	501585.32	2189880.37	Метод спутниковых геодезических измерений (определений)	0.10	-
105	501613.32	2189842.78	Метод спутниковых геодезических измерений (определений)	0.10	-
106	501568.76	2189817.17	Метод спутниковых геодезических измерений (определений)	0.10	-
107	501512.76	2189785.17	Метод спутниковых геодезических измерений (определений)	0.10	-
108	501465.76	2189758.17	Метод спутниковых геодезических измерений (определений)	0.10	-
109	501419.76	2189732.17	Метод спутниковых геодезических измерений (определений)	0.10	-
110	501391.58	2189715.92	Метод спутниковых геодезических измерений (определений)	0.10	-
111	501394.08	2189711.58	Метод спутниковых геодезических измерений (определений)	0.10	-
112	501422.24	2189727.83	Метод спутниковых геодезических измерений (определений)	0.10	-
113	501468.24	2189753.83	Метод спутниковых геодезических измерений (определений)	0.10	-
114	501515.24	2189780.83	Метод спутниковых геодезических измерений (определений)	0.10	-
115	501571.24	2189812.83	Метод спутниковых геодезических измерений (определений)	0.10	-
116	501616.95	2189839.18	Метод спутниковых геодезических измерений (определений)	0.10	-
117	501663.81	2189813.80	Метод спутниковых геодезических измерений (определений)	0.10	-
118	501709.46	2189788.99	Метод спутниковых геодезических измерений (определений)	0.10	-
119	501733.20	2189764.27	Метод спутниковых геодезических измерений (определений)	0.10	-
120	501758.20	2189738.26	Метод спутниковых геодезических измерений (определений)	0.10	-
121	501783.20	2189712.27	Метод спутниковых геодезических измерений (определений)	0.10	-
122	501807.18	2189687.28	Метод спутниковых геодезических измерений (определений)	0.10	-
123	501831.18	2189661.29	Метод спутниковых геодезических измерений (определений)	0.10	-
124	501871.18	2189619.28	Метод спутниковых геодезических измерений (определений)	0.10	-
125	501903.72	2189584.82	Метод спутниковых геодезических измерений (определений)	0.10	-
126	501883.98	2189558.47	Метод спутниковых геодезических измерений (определений)	0.10	-
127	501854.96	2189517.44	Метод спутниковых геодезических измерений (определений)	0.10	-

Приложение № 22
к распоряжению
комитета имущественных
отношений администрации
Пермского муниципального района
от 15.02.2022 № 602

128	501831.34	2189483.98	Метод спутниковых геодезических измерений (определений)	0.10	-
129	501798.72	2189468.74	Метод спутниковых геодезических измерений (определений)	0.10	-
130	501774.44	2189457.40	Метод спутниковых геодезических измерений (определений)	0.10	-
131	501748.49	2189445.27	Метод спутниковых геодезических измерений (определений)	0.10	-
132	501725.88	2189434.70	Метод спутниковых геодезических измерений (определений)	0.10	-
133	501666.38	2189456.38	Метод спутниковых геодезических измерений (определений)	0.10	-
134	501628.44	2189470.20	Метод спутниковых геодезических измерений (определений)	0.10	-
135	501587.11	2189485.26	Метод спутниковых геодезических измерений (определений)	0.10	-
136	501548.40	2189509.73	Метод спутниковых геодезических измерений (определений)	0.10	-
137	501500.76	2189539.84	Метод спутниковых геодезических измерений (определений)	0.10	-
138	501475.30	2189576.70	Метод спутниковых геодезических измерений (определений)	0.10	-
139	501484.54	2189586.00	Метод спутниковых геодезических измерений (определений)	0.10	-
140	501481.00	2189589.54	Метод спутниковых геодезических измерений (определений)	0.10	-
141	501472.34	2189580.91	Метод спутниковых геодезических измерений (определений)	0.10	-
142	501450.03	2189612.66	Метод спутниковых геодезических измерений (определений)	0.10	-
143	501422.47	2189651.94	Метод спутниковых геодезических измерений (определений)	0.10	-
144	501386.88	2189702.67	Метод спутниковых геодезических измерений (определений)	0.10	-
145	501359.37	2189727.24	Метод спутниковых геодезических измерений (определений)	0.10	-
146	501357.26	2189745.14	Метод спутниковых геодезических измерений (определений)	0.10	-
147	501316.43	2189752.46	Метод спутниковых геодезических измерений (определений)	0.10	-
148	501275.39	2189759.47	Метод спутниковых геодезических измерений (определений)	0.10	-
149	501238.89	2189764.84	Метод спутниковых геодезических измерений (определений)	0.10	-
150	501238.16	2189759.89	Метод спутниковых геодезических измерений (определений)	0.10	-
151	501274.61	2189754.53	Метод спутниковых геодезических измерений (определений)	0.10	-
152	501315.57	2189747.54	Метод спутниковых геодезических измерений (определений)	0.10	-
153	501352.74	2189740.86	Метод спутниковых геодезических измерений (определений)	0.10	-
154	501354.63	2189724.76	Метод спутниковых геодезических измерений (определений)	0.10	-
155	501383.12	2189699.33	Метод спутниковых геодезических измерений (определений)	0.10	-
156	501418.38	2189649.08	Метод спутниковых геодезических измерений (определений)	0.10	-
157	501445.94	2189609.80	Метод спутниковых геодезических измерений (определений)	0.10	-
158	501469.95	2189575.57	Метод спутниковых геодезических измерений (определений)	0.10	-
159	501497.24	2189536.16	Метод спутниковых геодезических измерений (определений)	0.10	-
160	501545.72	2189505.50	Метод спутниковых геодезических измерений (определений)	0.10	-
161	501581.72	2189482.79	Метод спутниковых геодезических измерений (определений)	0.10	-

Приложение № 23
к распоряжению
комитета имущественных
отношений администрации
Пермского муниципального района
от 15.02.2022 № 602

162	501562.49	2189467.39	Метод спутниковых геодезических измерений (определений)	0.10	-
163	501565.61	2189463.49	Метод спутниковых геодезических измерений (определений)	0.10	-
164	501586.41	2189480.18	Метод спутниковых геодезических измерений (определений)	0.10	-
165	501626.73	2189465.50	Метод спутниковых геодезических измерений (определений)	0.10	-
166	501664.67	2189451.68	Метод спутниковых геодезических измерений (определений)	0.10	-
167	501718.96	2189431.96	Метод спутниковых геодезических измерений (определений)	0.10	-
168	501690.30	2189420.80	Метод спутниковых геодезических измерений (определений)	0.10	-
169	501665.30	2189437.46	Метод спутниковых геодезических измерений (определений)	0.10	-
170	501662.54	2189433.30	Метод спутниковых геодезических измерений (определений)	0.10	-
171	501689.70	2189415.20	Метод спутниковых геодезических измерений (определений)	0.10	-
172	501726.90	2189429.67	Метод спутниковых геодезических измерений (определений)	0.10	-
173	501750.61	2189440.74	Метод спутниковых геодезических измерений (определений)	0.10	-
174	501776.56	2189452.86	Метод спутниковых геодезических измерений (определений)	0.10	-
175	501800.84	2189464.21	Метод спутниковых геодезических измерений (определений)	0.10	-
176	501832.65	2189479.08	Метод спутниковых геодезических измерений (определений)	0.10	-
177	501837.50	2189475.22	Метод спутниковых геодезических измерений (определений)	0.10	-
178	501832.68	2189464.78	Метод спутниковых геодезических измерений (определений)	0.10	-
179	501837.22	2189462.68	Метод спутниковых геодезических измерений (определений)	0.10	-
180	501841.66	2189472.42	Метод спутниковых геодезических измерений (определений)	0.10	-
181	501869.77	2189467.67	Метод спутниковых геодезических измерений (определений)	0.10	-
182	501894.74	2189441.74	Метод спутниковых геодезических измерений (определений)	0.10	-
183	501906.59	2189396.34	Метод спутниковых геодезических измерений (определений)	0.10	-
184	501919.59	2189351.33	Метод спутниковых геодезических измерений (определений)	0.10	-
185	501932.59	2189302.34	Метод спутниковых геодезических измерений (определений)	0.10	-
186	501945.59	2189256.33	Метод спутниковых геодезических измерений (определений)	0.10	-
187	501960.59	2189201.34	Метод спутниковых геодезических измерений (определений)	0.10	-
188	501975.28	2189148.47	Метод спутниковых геодезических измерений (определений)	0.10	-
189	501961.52	2189128.34	Метод спутниковых геодезических измерений (определений)	0.10	-
190	501965.66	2189125.52	Метод спутниковых геодезических измерений (определений)	0.10	-
191	501977.54	2189143.04	Метод спутниковых геодезических измерений (определений)	0.10	-
192	501996.20	2189101.73	Метод спутниковых геодезических измерений (определений)	0.10	-
193	502013.64	2189063.20	Метод спутниковых геодезических измерений (определений)	0.10	-
194	502029.58	2189028.02	Метод спутниковых геодезических измерений (определений)	0.10	-
195	502042.28	2189000.06	Метод спутниковых геодезических измерений (определений)	0.10	-

Приложение № 24
к распоряжению
комитета имущественных
отношений администрации
Пермского муниципального района
от 15.02.2022 № 602

196	502034.68	2188983.79	Метод спутниковых геодезических измерений (определений)	0.10	-
197	502039.21	2188981.68	Метод спутниковых геодезических измерений (определений)	0.10	-
198	502045.15	2188994.39	Метод спутниковых геодезических измерений (определений)	0.10	-
199	502061.88	2188962.66	Метод спутниковых геодезических измерений (определений)	0.10	-
200	502088.74	2188926.76	Метод спутниковых геодезических измерений (определений)	0.10	-
201	502111.83	2188895.88	Метод спутниковых геодезических измерений (определений)	0.10	-
202	502132.54	2188868.18	Метод спутниковых геодезических измерений (определений)	0.10	-
203	502149.92	2188844.90	Метод спутниковых геодезических измерений (определений)	0.10	-
204	502136.52	2188825.34	Метод спутниковых геодезических измерений (определений)	0.10	-
205	502140.66	2188822.52	Метод спутниковых геодезических измерений (определений)	0.10	-
206	502153.26	2188840.92	Метод спутниковых геодезических измерений (определений)	0.10	-
207	502175.91	2188815.81	Метод спутниковых геодезических измерений (определений)	0.10	-
208	502198.18	2188791.06	Метод спутниковых геодезических измерений (определений)	0.10	-
209	502221.60	2188765.04	Метод спутниковых геодезических измерений (определений)	0.10	-
210	502193.62	2188735.37	Метод спутниковых геодезических измерений (определений)	0.10	-
211	502157.14	2188696.68	Метод спутниковых геодезических измерений (определений)	0.10	-
212	502138.86	2188675.64	Метод спутниковых геодезических измерений (определений)	0.10	-
213	502117.11	2188696.91	Метод спутниковых геодезических измерений (определений)	0.10	-
214	502094.73	2188718.80	Метод спутниковых геодезических измерений (определений)	0.10	-
215	502072.56	2188740.01	Метод спутниковых геодезических измерений (определений)	0.10	-
216	502047.08	2188764.36	Метод спутниковых геодезических измерений (определений)	0.10	-
217	502020.92	2188789.39	Метод спутниковых геодезических измерений (определений)	0.10	-
218	501991.68	2188817.34	Метод спутниковых геодезических измерений (определений)	0.10	-
219	501958.24	2188849.32	Метод спутниковых геодезических измерений (определений)	0.10	-
220	501948.80	2188886.04	Метод спутниковых геодезических измерений (определений)	0.10	-
221	501943.96	2188884.80	Метод спутниковых геодезических измерений (определений)	0.10	-
222	501953.76	2188846.68	Метод спутниковых геодезических измерений (определений)	0.10	-
223	501988.22	2188813.74	Метод спутниковых геодезических измерений (определений)	0.10	-
224	502017.46	2188785.78	Метод спутниковых геодезических измерений (определений)	0.10	-
225	502043.62	2188760.76	Метод спутниковых геодезических измерений (определений)	0.10	-
226	502069.10	2188736.40	Метод спутниковых геодезических измерений (определений)	0.10	-
227	502089.42	2188716.94	Метод спутниковых геодезических измерений (определений)	0.10	-
228	502079.46	2188707.00	Метод спутниковых геодезических измерений (определений)	0.10	-
229	502083.00	2188703.46	Метод спутниковых геодезических измерений (определений)	0.10	-

Приложение № 25
к распоряжению
комитета имущественных
отношений администрации
Пермского муниципального района
от 15.02.2022 № 602

230	502093.02	2188713.48	Метод спутниковых геодезических измерений (определений)	0.10	-
231	502113.61	2188693.34	Метод спутниковых геодезических измерений (определений)	0.10	-
232	502136.52	2188670.92	Метод спутниковых геодезических измерений (определений)	0.10	-
1	502136.50	2188654.50	Метод спутниковых геодезических измерений (определений)	0.10	-
3. Сведения о характерных точках части (частей) границы объекта					
Обозначение характерных точек части границы	Координаты, м		Метод определения координат характерной точки	Средняя квадратическая погрешность положения характерной точки (M _п), м	Описание обозначения точки на местности (при наличии)
	X	Y			
1	2	3	4	5	6
-	-	-	-	-	-

